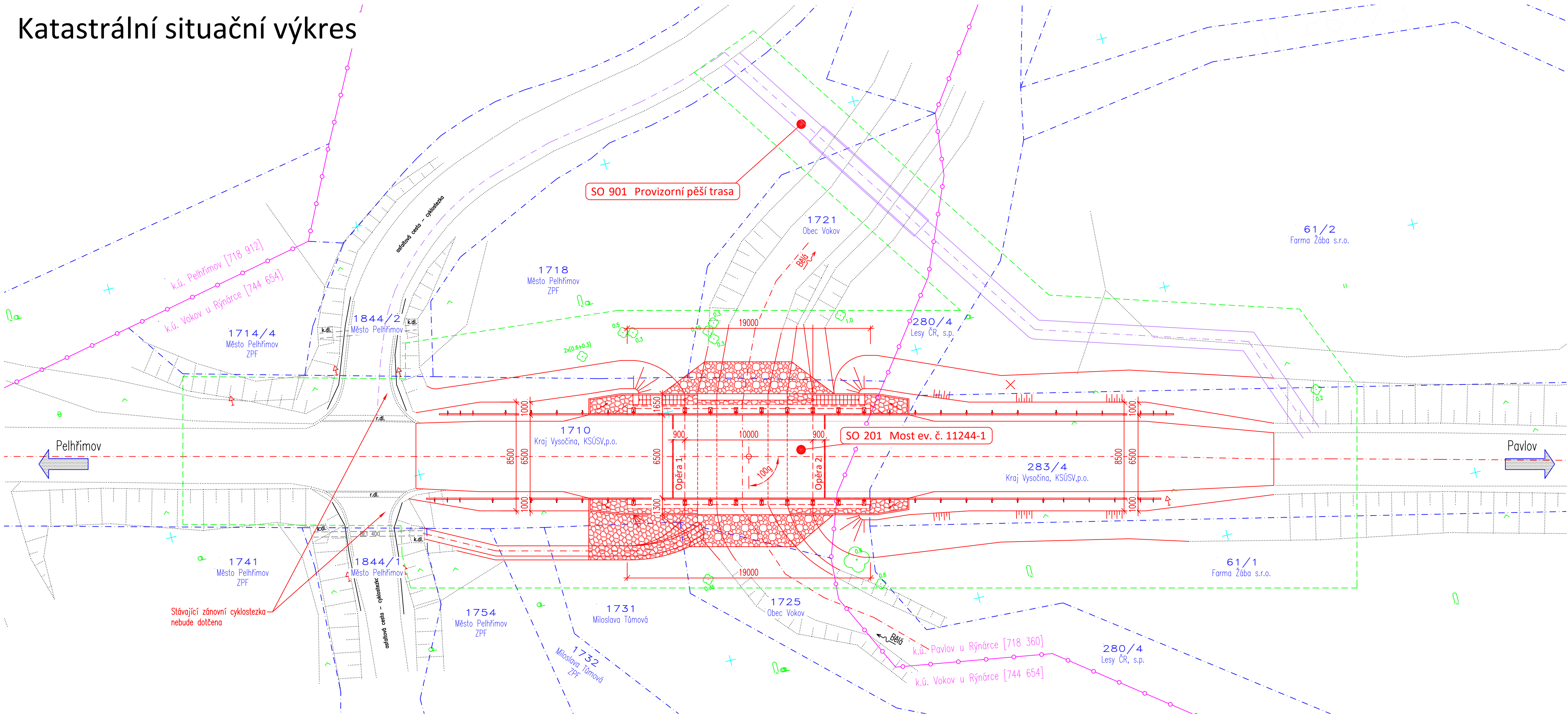


Katastrální situační výkres



Seznam stavebních objektů:

SO 000 Bourání stávajících konstrukcí

SO 201 Most ev. č. 11244-1



SO 901 Provizorní pěší trasa

Legenda čar a šraf:

- Stávající stav
- Nový stav
- Hranice parcel katastru nemovitostí
- Číslo parcely katastru nemovitostí
- Obvod staveniště
- Odláždění lomovým kamenem do betonu
- Kamenná rovnanina s urovnaným lícem

C

Výškový systém: Bpv
Souřadnicový systém: S-JTSK

| | | | | |
|--|----------------------------|---|--|----------------------------|
| Vedoucí projektant | Ing. František Pokorný |  | <div>Mostní projekce s.r.o.</div> <div>Jana Babáka 2733/11, 612 00 Brno</div> <div>www.mostniprojekce.cz</div> <div>info@mostniprojekce.cz</div> <div>+420 776 583 906</div> <div></div> | |
| Zodpovědný projektant | Ing. František Pokorný | | | |
| Vypracoval | Ing. František Pokorný | | | |
| Technická kontrola | Ing. Libor Puklický, Ph.D. | | | |
| Kraj: Kraj Vysočina | Investor: KSÚSV, p.o. | | Datum | 07/2025 |
| III/11244 Pavlov - most ev. č. 11244-1 | | | Formát | 4A4 |
| | | | Účel | PDPS |
| | | | Měřítko | 1:200 |
| | | | Číslo zakázky | 2407 |
| Katastrální situační výkres | | | Číslo paré | Číslo výkresu C2 |